Nos parcours VTT balisés

Parcours n°1	Les Agniellards	10 km - 290 D+	Gorges d'Agnielles
Parcours n°2	Le col de l'Angélus	11 km - 320 D+	
Parcours n°3	Les balcons de Durbonas	39 km - 1640 D+	
Parcours n°4	La forêt de Durbon par les pistes	25 km - 890 D+	
Parcours n°5	La digue du Grand Buëch	8 km - 40 D+	Aspres sur Buëch
Parcours n°6	Le Chevalet et les Eygaux	22 km - 400 D+	
Parcours n°7	Les marnes de Seille	14 km - 420 D+	
Parcours n°8	La Longeagne et Marjaries	23 km - 830 D+	
Parcours n°9	La Chartreuse de Durbon	11 km - 390 D+	St-Julien en Beauchene
Parcours n°10	L'Aupet	12 km - 470 D+	
Parcours n°11	Baumugne	7 km - 320 D+	
Parcours n°12	Baumugne et Guillotier	21 km - 940 D+	
Parcours n°13	Le Canal	4 km - 30 D+	La Faurie
Parcours n°14	Pont la Dame	14 km - 410 D+	
Parcours n°15	La Rouye	19 km - 620 D+	
Parcours n°16	Fontaine de Bane	18 km - 570 D+	La Beaume
Parcours n°17	Bane et le col de monument	22 km - 905 D+	
Parcours n°18	Tour du Bas Chauranne	17 km - 500 D+	St-Pierre-d'Argençon
Parcours n°19	Chapelle Notre Dame de Suane	8 km - 180 D+	Aspremont
Parcours n°20	Thuoux	9 km - 260 D+	
Parcours n°21	Pierrefeu et Châteauvieux	20 km - 630 D+	Veynes
Parcours n°22	Cuberselle	12 km - 530 D+	
Parcours n°23	Pierrefeu et Cuberselle	26 km - 765 D+	
Parcours n°24	Aiguebelle	17 km - 330 D+	
Parcours n°25	Eygaux du milieu et de Véras	14 km - 610 D+	
Parcours n°26	Crête de la Pousterle par les pistes	11 km - 407 D+	Le Saix
Parcours n°27	La boucle de Clausonne	14 km - 610 D+	
Parcours n°28	Col de Villauret	14 km - 550 D+	
Parcours n°29	Tour d'Aujour	27 km - 1270 D+	
Parcours n°30	Col des Guérins par les pistes	25 km - 760 D+	Châteauneuf d'Oze
Parcours n°31	La Petite Céüse	25 km - 910 D+	
Parcours n°32	Chapelle Sainte Philomène	5 km - 50 D+	Montmaur
Parcours n°33	Les Sauvas	17 km - 600 D+	
Parcours n°34	Tour du Trésaubenq	10 km - 270 D+	
Parcours n°35	Le canal et le Château	16 km - 300 D+	La Roche des Arnauds
Parcours n°36	La Gerle	8 km - 235 D+	
Parcours n°37	Les Baux	11 km - 273 D+	
Parcours n°38	Sentier du facteur	15 km - 450 D+	
Parcours n°39	Ravin de la Mèque	18 km - 670 D+	
Parcours n°40	Grand tour de Céuse	37 km - 1084 D+	
Parcours n°41	Tour de Céüse au plus près	28 km - 1028 D+	Manteyer

VTT

PARCOURS N°3

Les Sources du Buëch

Les balcons de Durbonas

Départ : Parking des Gorges d'Agnielles
05140 La Faurie
Longueur : 39 km
Dénivelé + : 1640 m

© Damien Desbenoit

OFFICE DE TOURISME SOURCES DU BUËCH
Avenue Commandant Dumont 05400 Veynes
Tel : 04 92 57 27 43 – contact@sources-du-buech.com

CARTE DU PARCOURS :

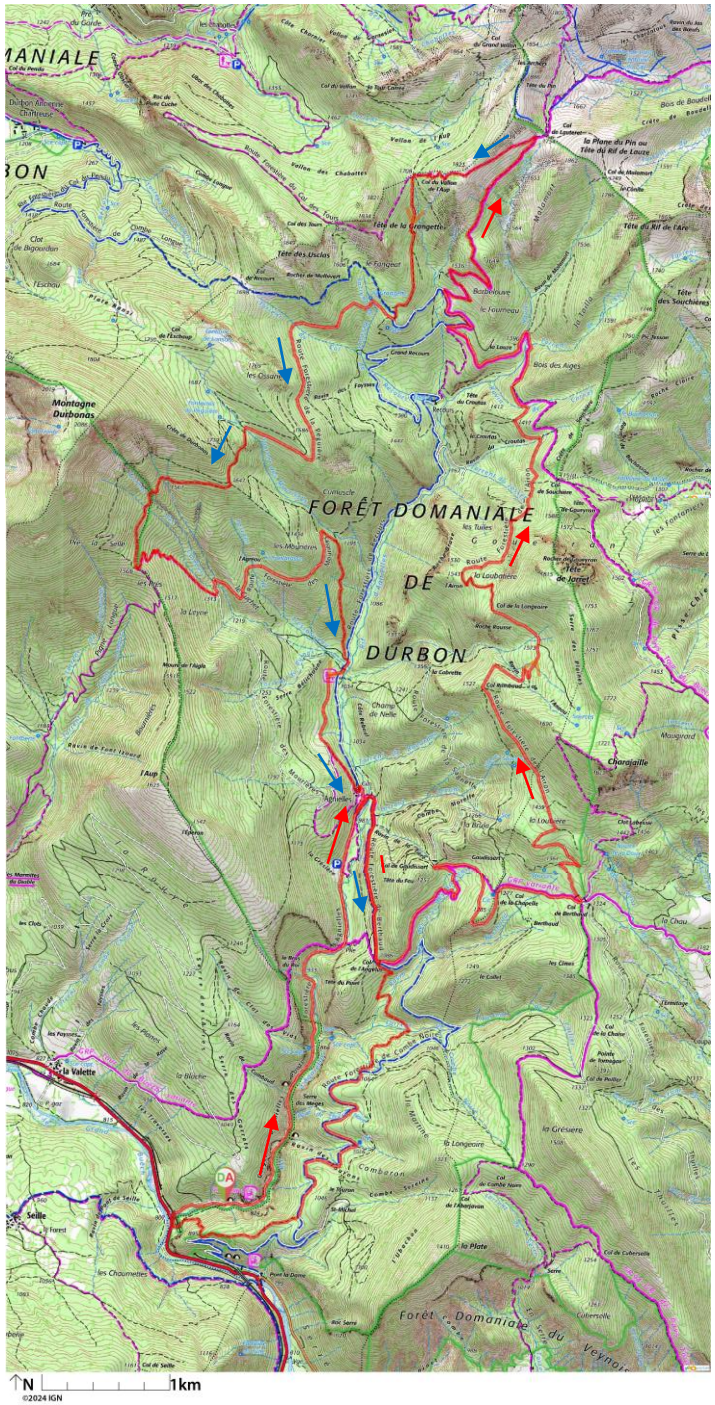

PROFIL :

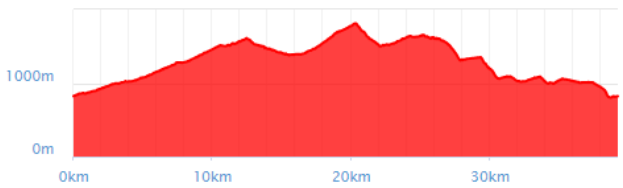

DESCRIPTION DU PARCOURS :

Magnifique itinéraire sauvage et exigeant entre forêts, alpages et balcons.
Très belles descentes sur single-tracks !

Départ : Parking des gorges d'Agnielles (La Faurie)
Distance : 39 km
Dénivelé : 1640 m
Difficulté : Noir VTT musculaire /
Rouge VTT électrique

TÉLÉCHARGEZ LA TRACE GPX

Retrouvez tous nos circuits sur l'application gratuite « **Kamino Guide** » Le compagnon de vos activités Outdoor !

kamino Guide

LE BALISAGE

À gauche	Tout droit	À droite	Mauvaise direction	Prudence

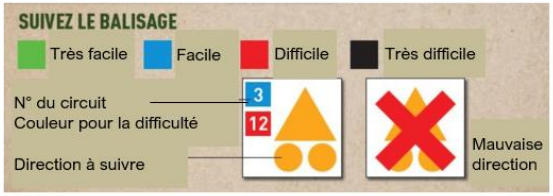

Exemples :



Circuit VTT n°8 : Tout droit
VTT musculaire – difficulté : bleu
Compatible VTTAE – difficulté : vert